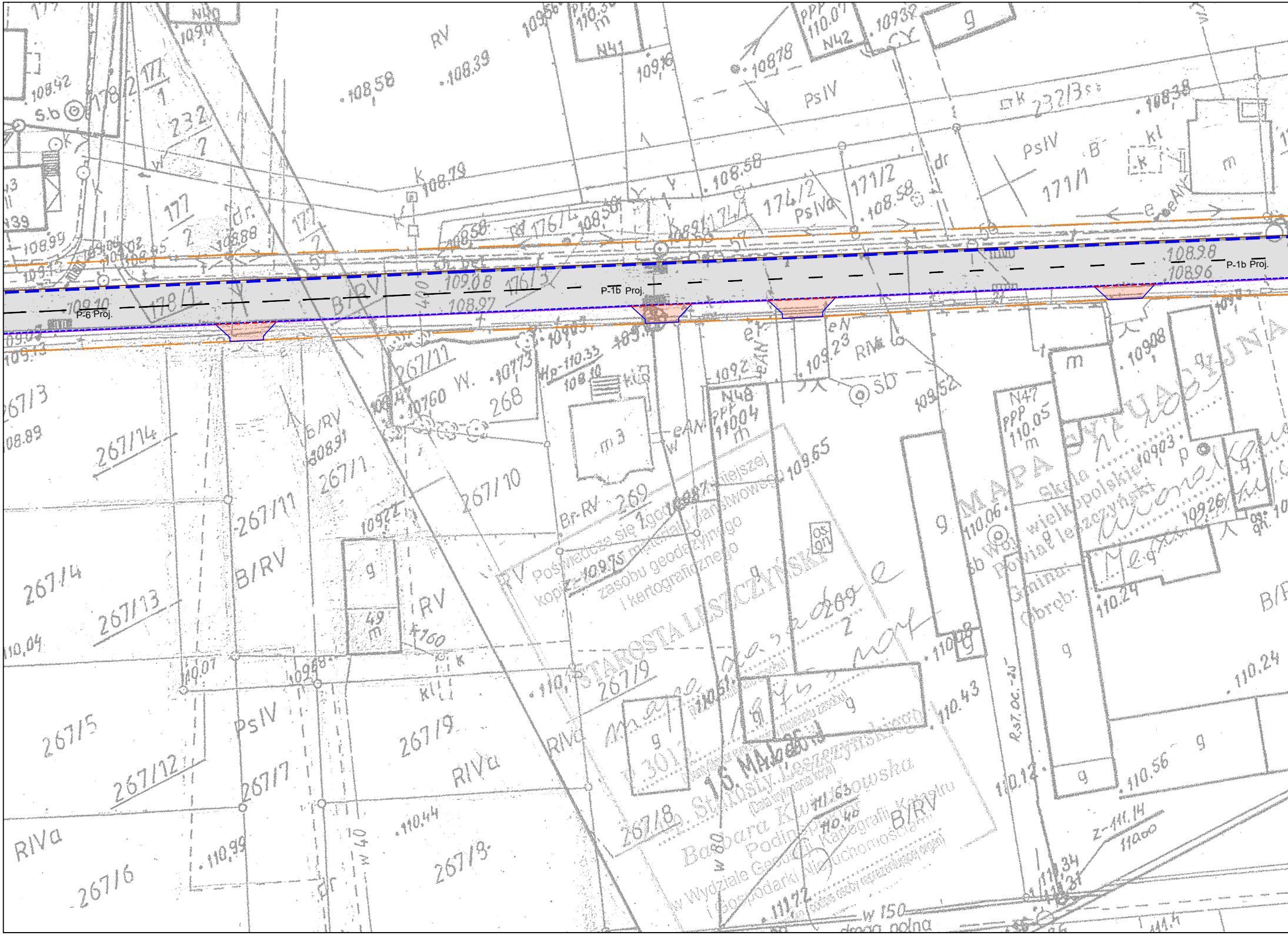
P-6 Proj.
P-1b Proj.
P-1b Proj.
178/1
176/3
174/1
174/2
171/2
171/1
232/3
232/2
267/11
267/1
267/10
267/14
267/13
267/4
267/5
267/12
267/7
267/9
267/8
267/6
268
269
B/RV
RV
PsIV
RIVa
MAPA
STAROSTA LESZCZYŃSKI
Poświadcza się zgodność z materiałami państwowego zasobu geodezyjnego i kartograficznego
wielkopolskie
Powiat leszczyński
Gmina:
Obręb:

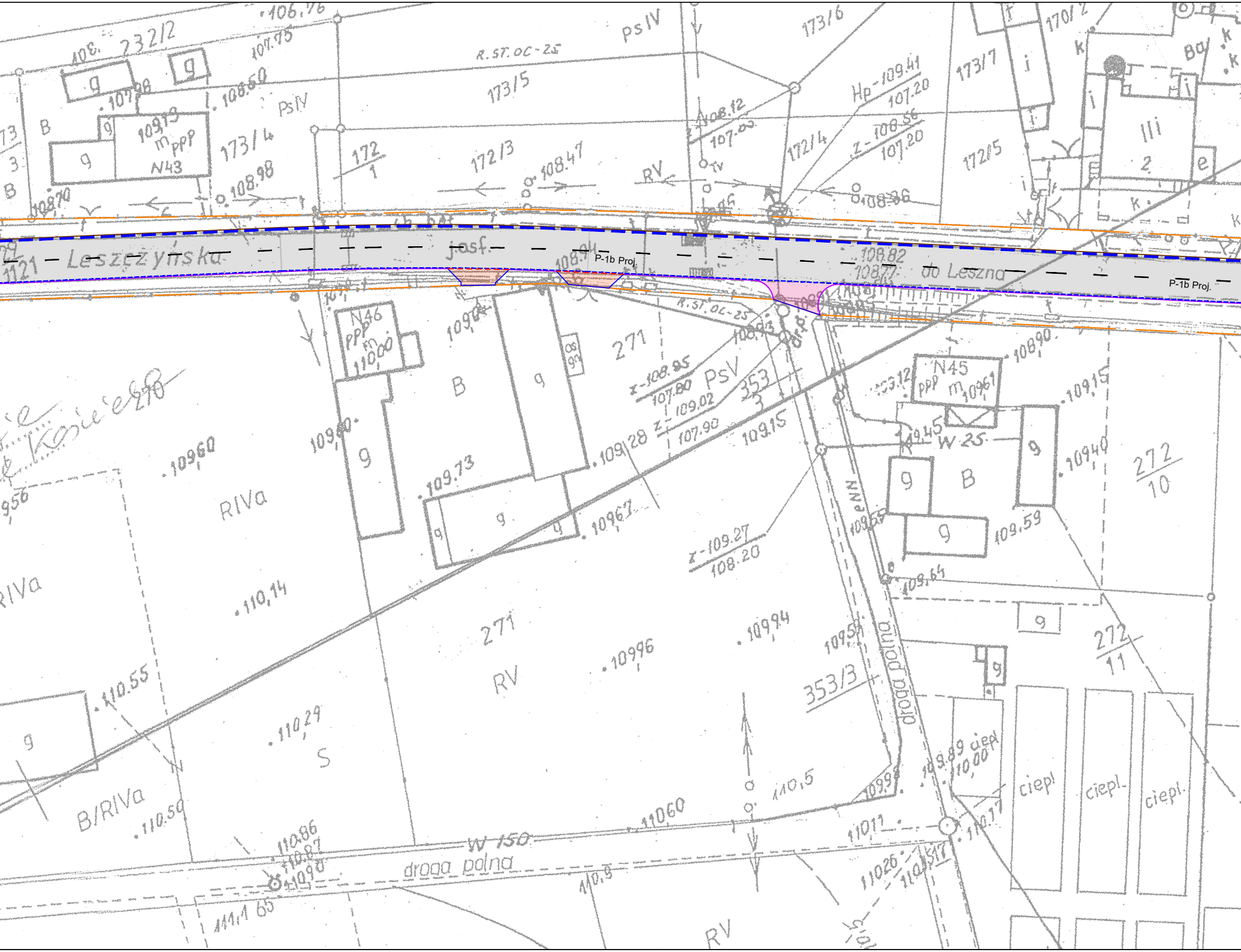

Leszczyńska
jasf.
do Leszna
P-1b Proj.
P-1b Proj.
1121
232/2
173/5
173/6
173/7
170/2
173/4
172/1
172/3
172/4
172/5
271
271
270
353/3
353/3
272/10
272/11
R.ST.OC-25
R.ST.OC-25
Ps IV
PsIV
PsV
RV
RV
RV
RIVa
RIVa
B/RIVa
S
B
B
g
N43
N45
N46
m PPP
W 25
W 150
droga polna
droga polna
ciepl.
ciepl.
ciepl.
Hp-109.41
107.20
z-108.56
107.20
z-108.95
107.80
z-109.02
107.90
z-109.27
108.20
106.76
107.95
107.98
108.60
108.98
108.70
108.47
108.86
108.82
108.77
108.94
109.00
109.80
109.60
109.73
109.28
109.67
109.15
108.90
109.61
109.15
109.40
109.59
109.64
109.94
109.96
110.14
110.55
110.29
110.50
110.86
110.87
110.90
110.60
110.5
110.8
110.17
110.26
111.65

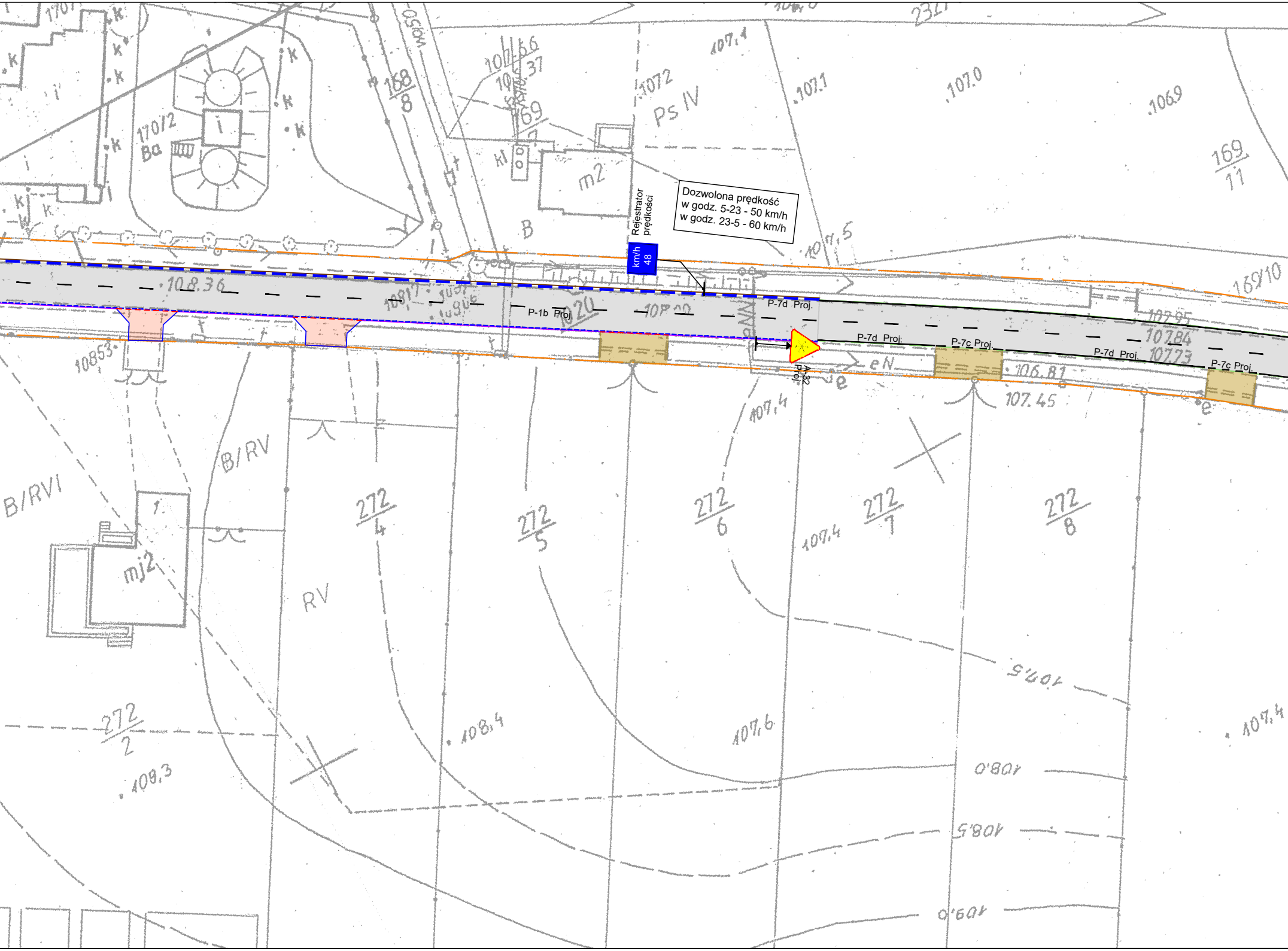
Dozwolona prędkość
w godz. 5-23 - 50 km/h
w godz. 23-5 - 60 km/h
Rejestrator prędkości
km/h 48
P-1b Proj.
P-7d Proj.
P-7d Proj.
P-7c Proj.
P-7d Proj.
P-7c Proj.
A-32 Proj.
108.36
108.53
107.84
107.73
106.81
107.45
Ps IV
B/RV
B/RVI
RV
mj2
m2
Ba
168/8
169/11
169/10
272/2
272/4
272/5
272/6
272/7
272/8
107,1
107,2
107,1
107,0
106,9
107,5
107,4
107,4
107,6
108,4
108,3
107,5
108,0
108,5
109,0
107,4

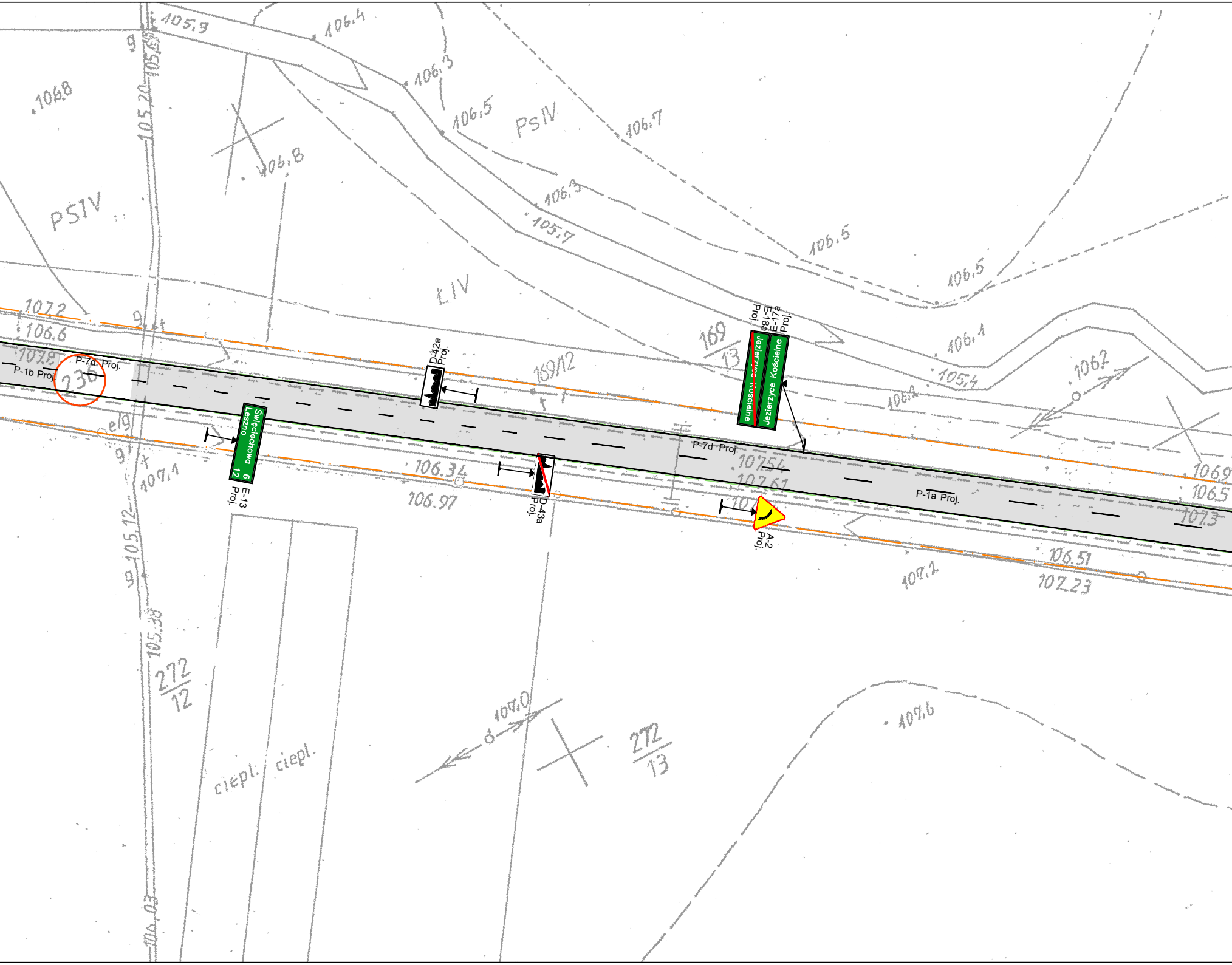
P-1b Proj.
P-7d Proj.
230
D-42a Proj.
E-18a Proj.
E-17a Proj.
Jezierzyce Kościelne
Jezierzyce Kościelne
Święciechowa 6
Leszno 12
E-13 Proj.
D-43a Proj.
P-7d Proj.
P-1a Proj.
A-2 Proj.
169/12
169/13
272/12
272/13
PsIV
PsIV
ŁIV
ciepl.
ciepl.
105,9
106,4
106,8
106,3
106,5
106,7
106,8
106,3
105,7
106,5
106,5
106,1
105,4
106,2
106,2
107,2
106,6
107,8
107,1
106,34
106,97
107,54
107,61
106,9
106,5
107,3
106,51
107,23
107,1
107,0
107,6
105,20
105,12
105,38
104,03

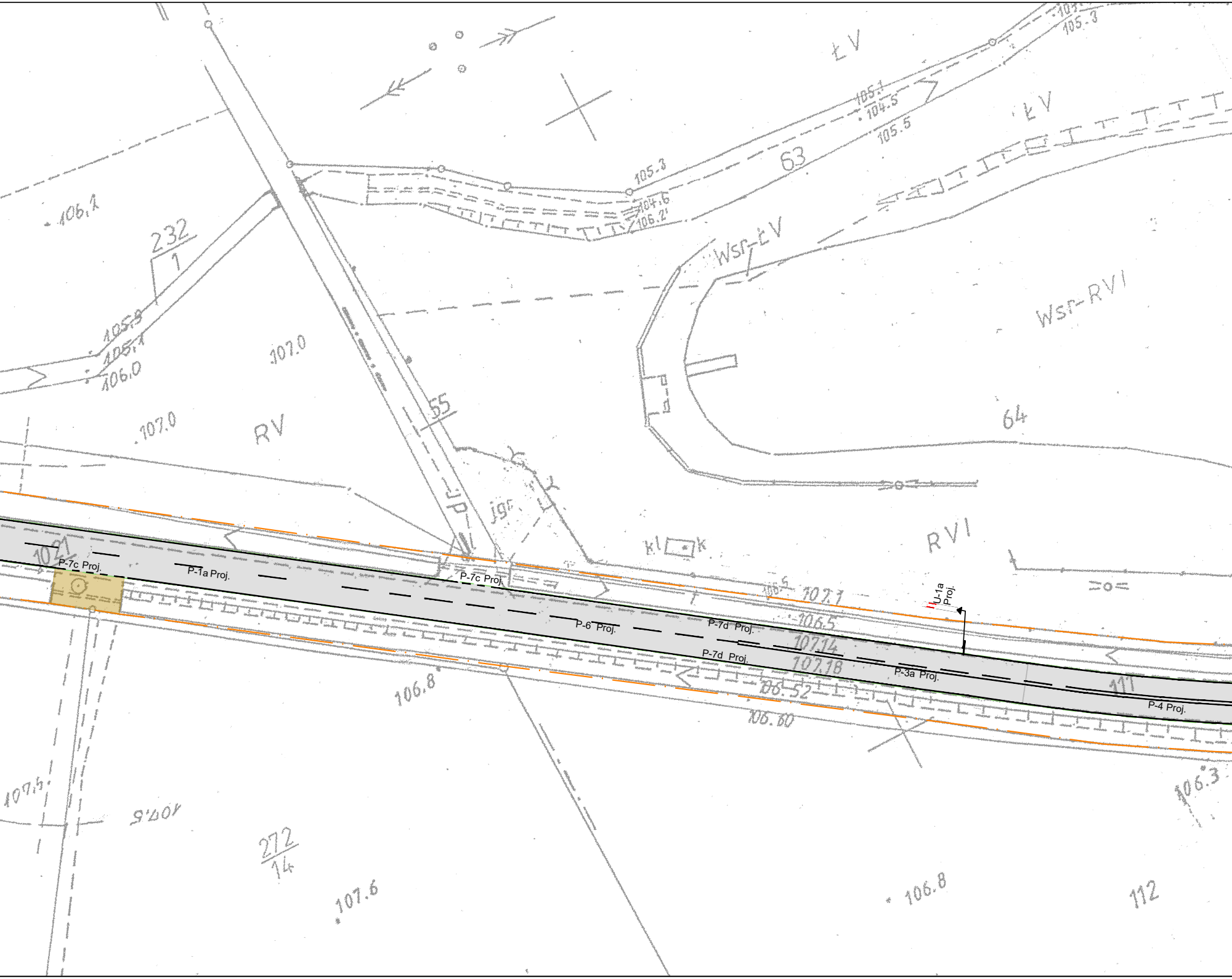
P-7c Proj.
P-1a Proj.
P-7c Proj.
P-6 Proj.
P-7d Proj.
P-7d Proj.
P-3a Proj.
P-4 Proj.
U-1a Proj.
106.1
232
1
105.9
105.1
106.0
107.0
107.0
RV
55
JP
jgr
105.3
104.6
106.2
63
105.1
104.5
105.5
105.3
ŁV
ŁV
Wsr-ŁV
Wsr-RVI
64
RVI
k
k
107.1
106.5
107.14
107.18
106.52
106.80
106.8
111
106.3
107.5
107.6
272
14
107.6
106.8
112

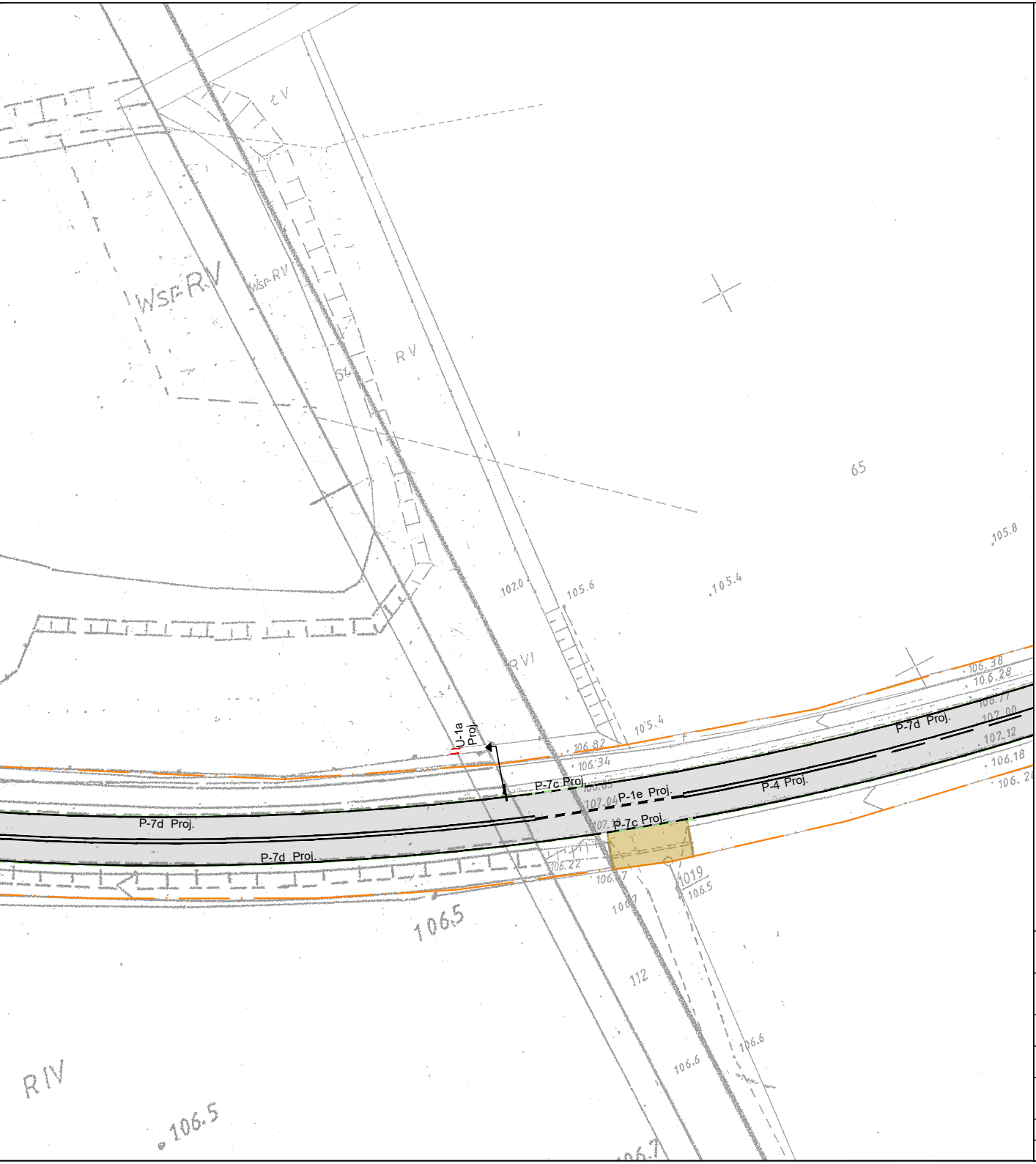
Wsr-RV
Wsr-RV
ŁV
RV
54
65
RVI
RIV
102.0
105.6
105.4
105.8
105.4
106.38
106.28
106.77
107.00
107.12
106.18
106.2
106.82
106.34
106.85
107.04
107.1
106.22
106.7
106.5
1019
106.5
112
106.6
106.6
106.5
106.7
U-1a Proj.
P-7c Proj.
P-1e Proj.
P-4 Proj.
P-7d Proj.
P-7d Proj.
P-7d Proj.
P-7c Proj.

OZNACZENIA

▭	nawierzchnia jezdni z betonu asfaltowego
▭	nawierzchnia zjazdu z kostki betonowej
▭	nawierzchnia zjazdu z betonu asfaltowego
▭	istniejące zjazdy do regulacji wysokościowej kruszywem
—	istniejący krawężnik betonowy 15x30 cm
—	projektowany krawężnik betonowy 15x30 cm
- - -	projektowany krawężnik betonowy 15x30 cm obniżony
—	projektowany opornik betonowy 12x25 cm
— —	krawędź projektowanej jezdni
- - -	istniejący ściek przykrawężnikowy z 3 rzędów kostki typu cegła
- - -	istniejący ściek przykrawężnikowy z 2 rzędów kostki typu cegła
- - -	projektowany ściek przykrawężnikowy z kostki betonowej 16x16 cm
— · —	granica działek objętych inwestycją
○	oznaczenie numerów działek objętych inwestycją
A-1 Proj.	projektowane oznakowanie pionowe
P-4 Proj.	projektowane oznakowanie poziome
km/h 48	projektowany rejestrator prędkości

Tomasz Bem BEM Projekt

ul. Adama Mickiewicza 10, 63-840 Krobia (Tel 728-809-221)

Nazwa zadania	Projekt Stałej Organizacji Ruchu w ramach zadania pn. ,,Przebudowa drogi powiatowej nr 4760P na odcinku od m. Gołanice (skrzyżowanie z DP 4759P) do m. Jezierzyce Kościelne (skrzyżowanie z DP 4763P)".			
Inwestor	Zarząd Dróg Powiatowych w Lesznie pl. T. Kościuszki 4B, 64-100 Leszno		Stadium	PSOR
Adres obiektu	droga powiatowa 4760P, 64-117Jezierzyce Kościelne; Gołanice		Skala	1:500
Rysunek	**PLAN SYTUACYJNY**		Rysunek nr	2.3
			Data oprac.	08.2019
Funkcja	Tytuł, imię i nazwisko	Specjalność	Nr upr. bud.	Podpis
Autor projektu	inż. Tomasz Bem	------------------------	---------------------------	